

Утверждена

(наименование документа об утверждении, включая наименования

органов государственной власти или органов местного

самоуправления, принявших решение об утверждении схемы

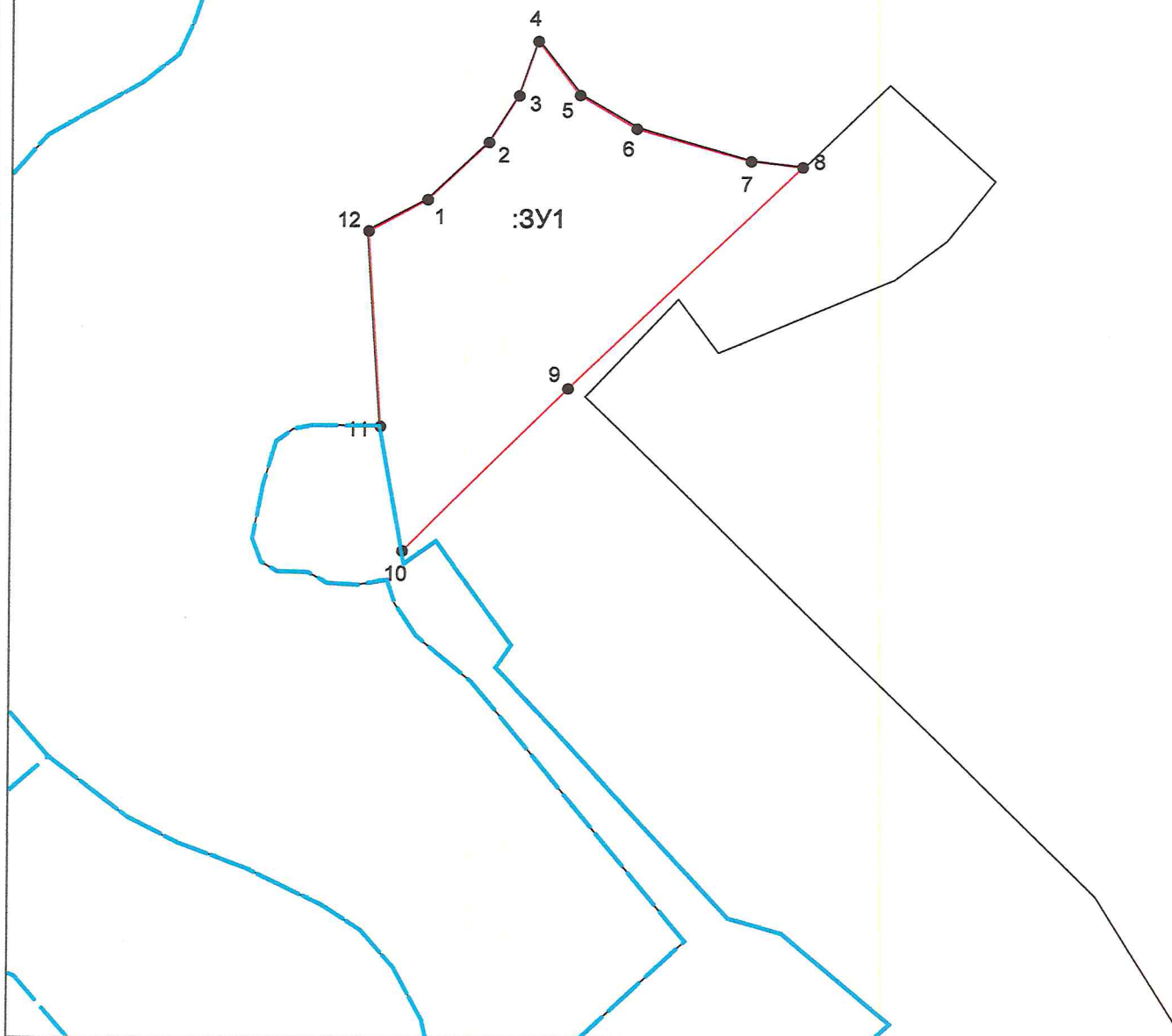
или подписавших соглашение о перераспределении земельных участков)

от _____ № _____

**Схема расположения земельного участка или земельных участков
на кадастровом плане территории**





Условный номер земельного участка :ЗУ1		
Площадь земельного участка 60065 м ²		
Обозначение характерных точек границ	Координаты, м	
	X	Y
1	2	3
1	421858,71	2205177,11
2	421903,99	2205225,54
3	421941,37	2205249,20
4	421984,59	2205264,50
5	421941,84	2205297,94
6	421915,34	2205343,05
7	421889,79	2205433,91
8	421885,06	2205474,92
9	421709,41	2205289,57
10	421579,83	2205158,65
11	421678,42	2205140,51
12	421833,48	2205130,26
1	421858,71	2205177,11

46:08:210401



Система координат: МСК-46
Масштаб 1:5264

Условные обозначения:

-  – граница образуемого земельного участка,
-  – граница учтенного земельного участка,
-  – граница кадастрового квартала,
-  – характерная точка границы земельного участка.