





46:01:110101

Система координат: МСК-46
Масштаб 1:5898

Условные обозначения:

-  – граница образуемого земельного участка,
-  – граница учтенного земельного участка,
-  – граница кадастрового квартала,
-  – характерная точка границы земельного участка.

Утверждена

(наименование документа об утверждении, включая наименования

органов государственной власти или органов местного

самоуправления, принявших решение об утверждении схемы

или подписавших соглашение о перераспределении земельных участков)

от

№

**Схема расположения земельного участка или земельных участков
на кадастровом плане территории**

Условный номер земельного участка :ЗУ1		
Площадь земельного участка 36701 м ²		
Обозначение характерных точек границ	Координаты, м	
	X	Y
1	2	3
14	354684,32	1266230,86
1	354701,51	1266299,64
2	354714,74	1266348,58
3	354717,39	1266361,09
4	354718,11	1266372,03
5	354713,78	1266383,57
6	354706,08	1266391,03
7	354686,97	1266397,44
8	354643,72	1266411,94
9	354557,71	1266431,22
10	354557,18	1266414,85
11	354605,80	1266035,00
12	354615,32	1266029,35
13	354658,82	1266132,25
14	354684,32	1266230,86